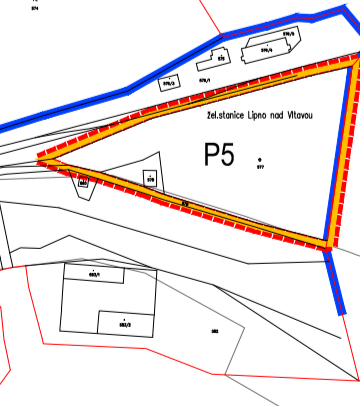
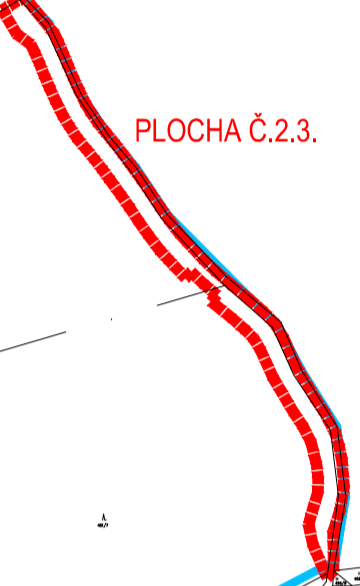
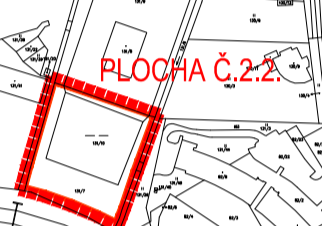
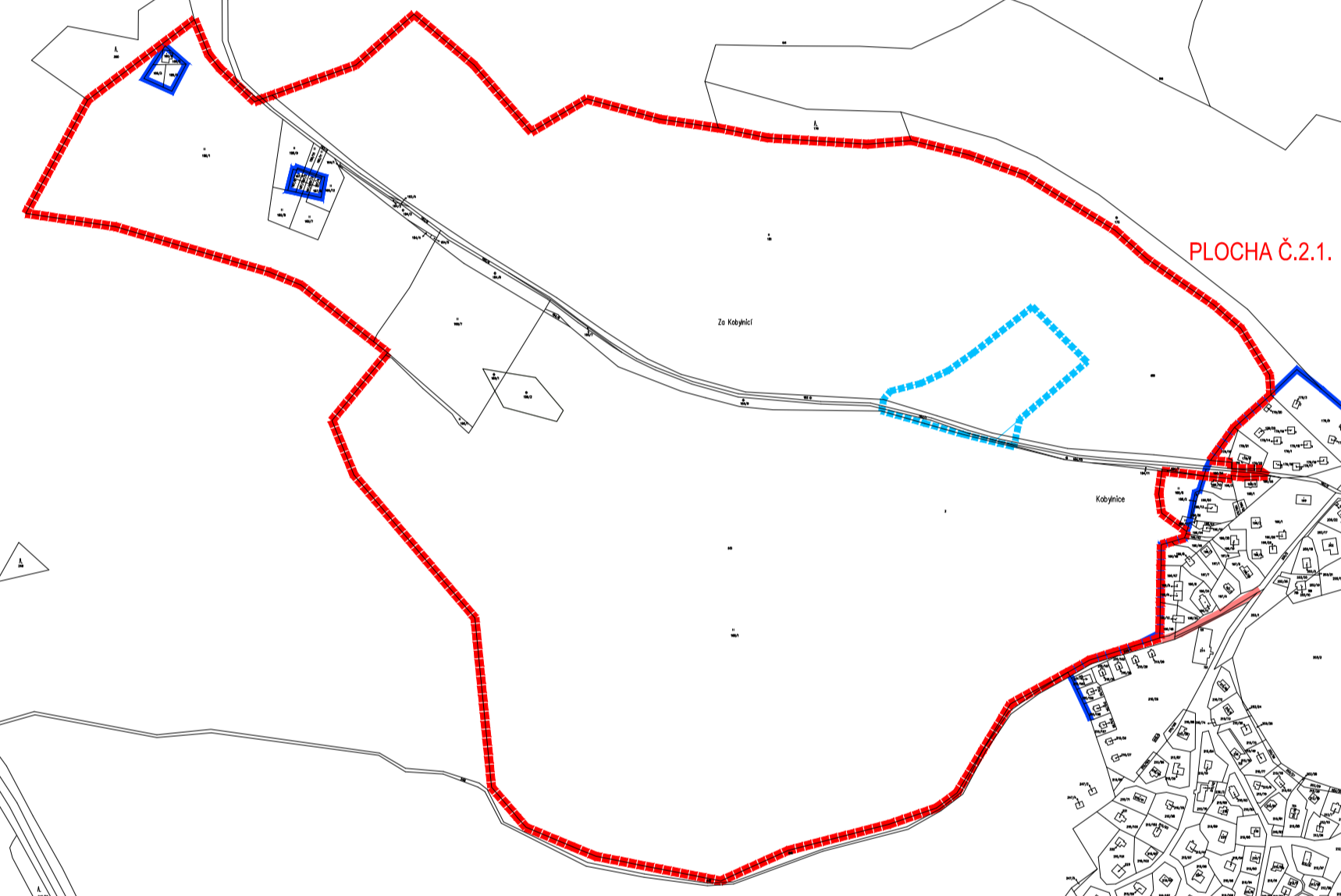
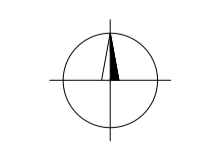


HRANICE A POPISY	
STAV	NÁVRH
	HRANICE BEŽNÉHO ÚZEMÍ
	HRANICE SOUČASNÉ ZASTAVĚNÉHO ÚZEMÍ (ZASTAVĚNÉ ÚZEMÍ)
	HRANICE SOUČASNÉ ZASTAVĚNÉHO ÚZEMÍ (ZASTAVĚNÉ ÚZEMÍ)
	HRANICE ZASTAVĚNÉHO ÚZEMÍ (ZASTAVĚNÉ ÚZEMÍ)
	HRANICE SOUČASNÉ ZASTAVĚNÉHO ÚZEMÍ (ZASTAVĚNÉ ÚZEMÍ)
	HRANICE SOUČASNÉ ZASTAVĚNÉHO ÚZEMÍ (ZASTAVĚNÉ ÚZEMÍ)
HRANICE SOUČASNÉ ZASTAVĚNÉHO ÚZEMÍ: PRP: ZASTAVĚNÉHO ÚZEMÍ JE PŘEVZATA Z ÚPÚ	
	STANOVENÍ PODMINEK PRO VYUŽITÍ PLOCH
	P5 PLOCHA PŘESTAVBY



ZÁMĚR OČKOVÁNÍ	
VYKRES:	ZASTUPITELNOSTI OBCE LIPNO NAD VLTAVOU
DATA: NABÝTÍ OČKOVÁNÍ:	
ÚŘADNÍ OSOBA POŘIZOVATELE:	Ing. Mich. Mělník Hradek



AUTOR: ING. MARTIN KRUPALAUER	OBJEDMATEL: OBECNÍ ÚŘAD LIPNO NAD VLTAVOU	PROJEKTOVATEL: OBECNÍ ÚŘAD LIPNO NAD VLTAVOU	SPRÁVCE: ING. MICHAEL MĚLNÍK HRADEK	
ZMĚNA Č. 2 ÚZEMNÍHO PLÁNU OBCE LIPNO NAD VLTAVOU VYKRES ZÁKLADNÍHO ČLENĚNÍ				RADIČKA: 001 TEL: 386352737 FAX: 386731110
NAZEV VÝKRESU: VYKRES ZÁKLADNÍHO ČLENĚNÍ	FORMÁT: A4	STAV: NÁVRH	DATA: 12/2018	MĚŘÍTKO: 1:1 500 ČÍSLO VÝKRESU: L2.1