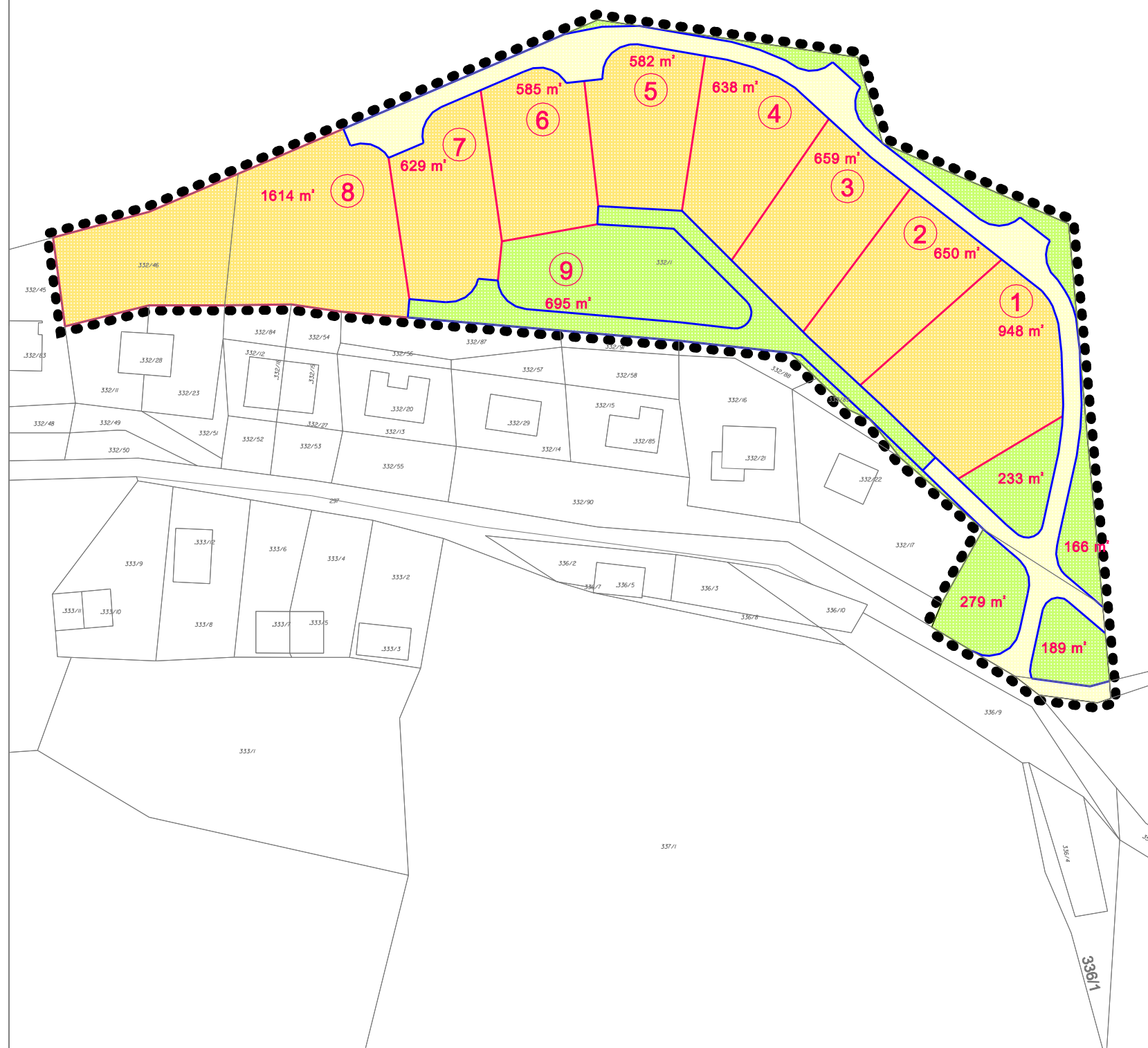


ÚZEMNÍ STUDIE "LIPNO - PLÍSKOV"

VÝKRES FUNKČNÍHO VYUŽITÍ PLOCH



k.ú. Lipno nad Vltavou



HRANICE A ZNAČENÍ

-  hranice řešeného území
-  hranice stavebních pozemků
-  číslo stavebního pozemku

ZPŮSOB VYUŽITÍ PLOCH návrh

-  plochy rekreace
-  plochy veřejných prostranství
- prostor pro technickou infrastrukturu

DOPRAVA návrh

-  veřejný prostor
pro obslužnou komunikaci



VEDOUcí PROJEKTANT: Ing. arch. Štěpánka Ťukalová	ZODPOVĚDNÝ PROJEKTANT: Ing. arch. Štěpánka Ťukalová	
OBJEDNATEL: Lipno nad Vltavou	PORIZOVATEL: Obecní úřad Lipno nad Vltavou	
DATUM: únor 2019	MĚRITKO: 1 : 1 000	PARÉ Č.:
AKCE: ÚZEMNÍ STUDIE "LIPNO - PLÍSKOV" katastrální území Lipno nad Vltavou		
OBSAH: VÝKRES FUNKČNÍHO VYUŽITÍ PLOCH		VÝKRES Č.: 2