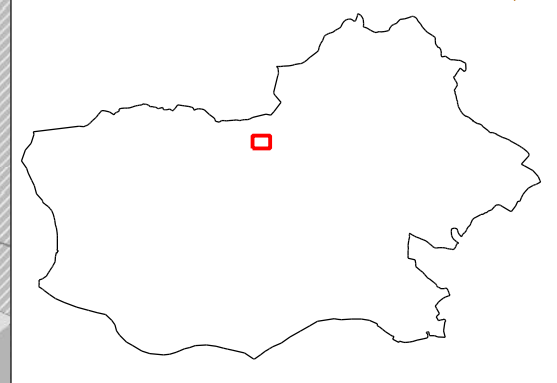
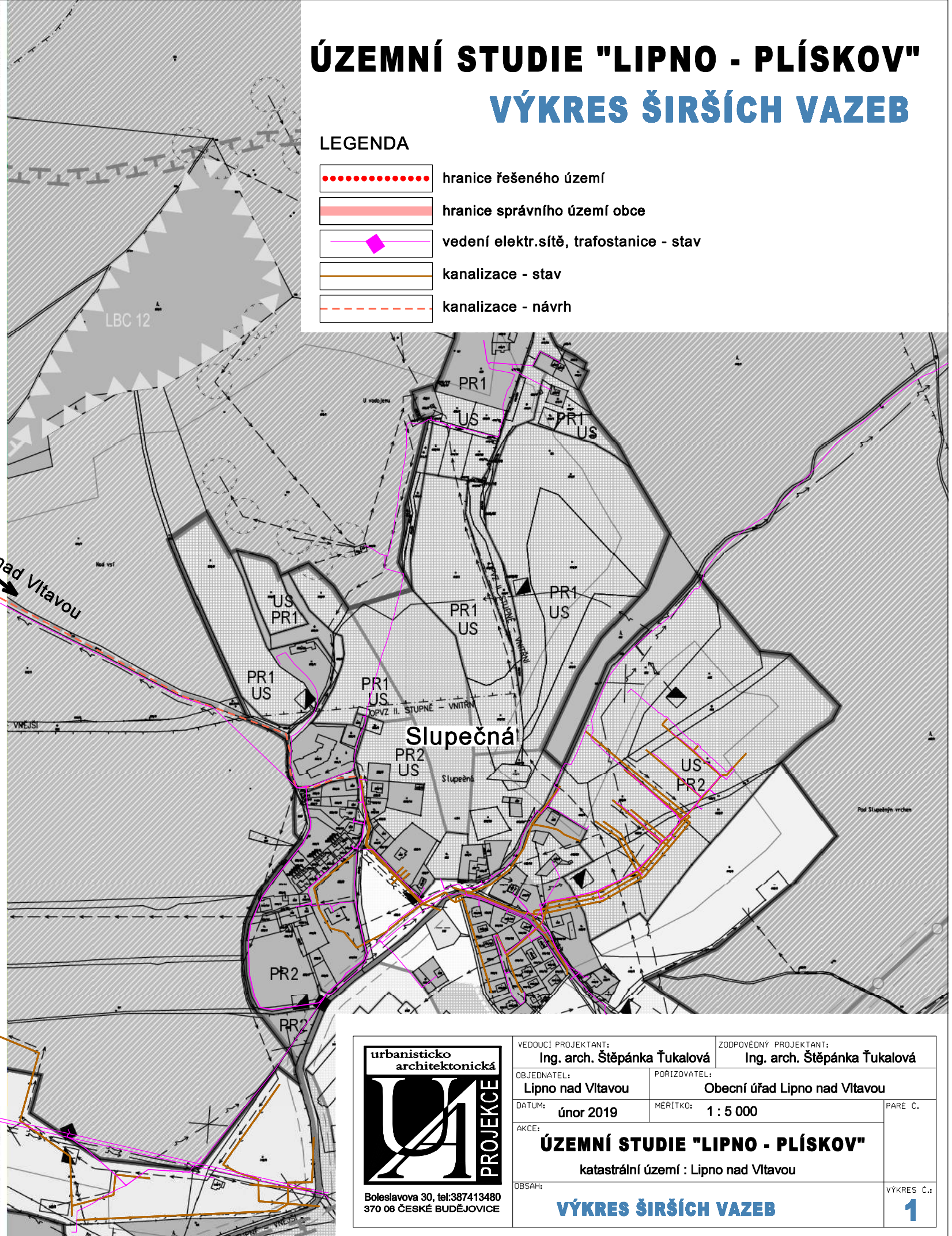
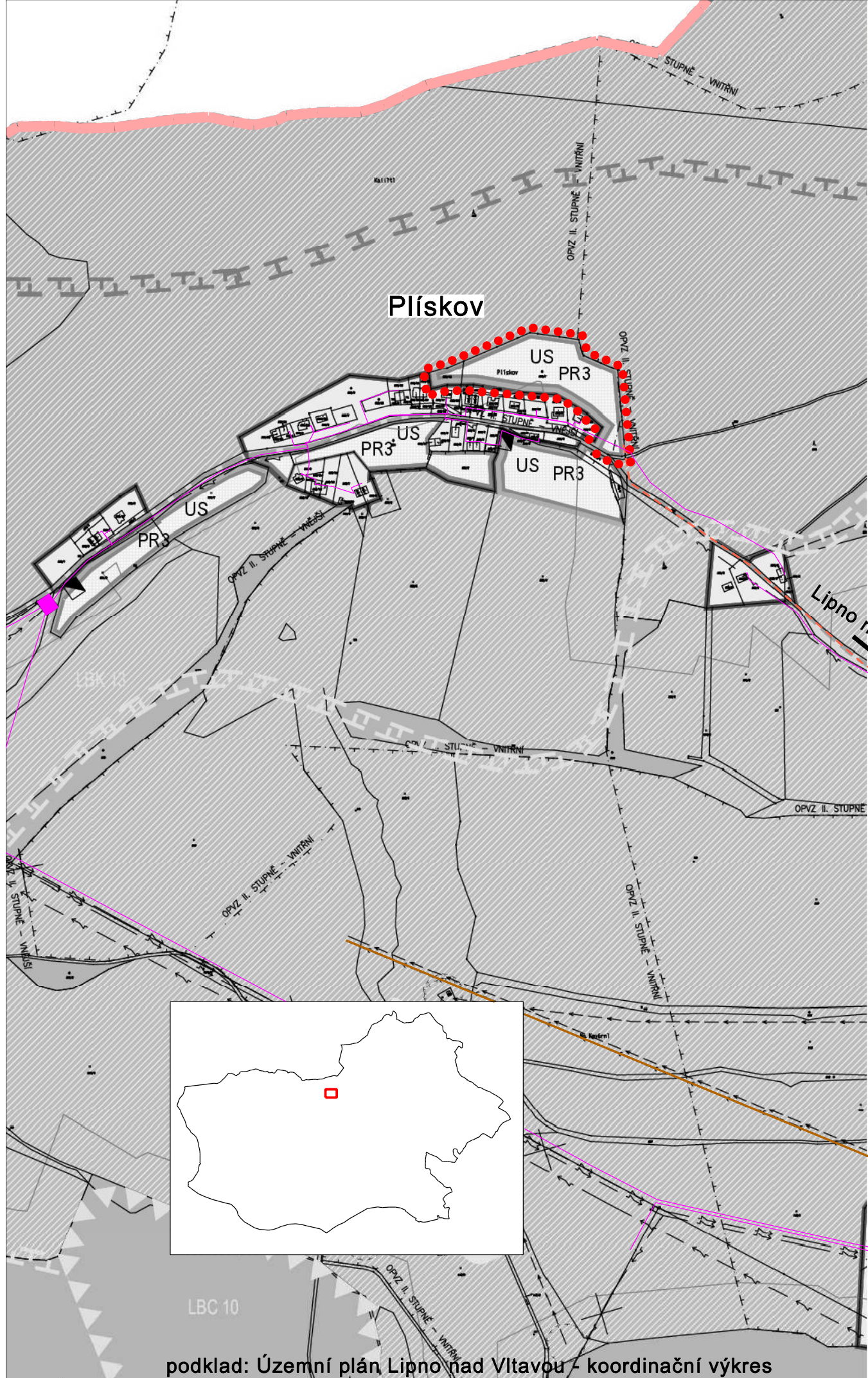


ÚZEMNÍ STUDIE "LIPNO - PLÍSKOV"

VÝKRES ŠIRŠÍCH VAZEB

LEGENDA

-  hranice řešeného území
-  hranice správního území obce
-  vedení elektr.sítě, trafostanice - stav
-  kanalizace - stav
-  kanalizace - návrh



podklad: Územní plán Lipno nad Vltavou - koordinační výkres

**urbanisticko
architektonická
PROJEKCE**

U4

Boleslavova 30, tel:387413480
370 06 ČESKÉ BUDĚJOVICE

VEDOUCÍ PROJEKTANT: Ing. arch. Štěpánka Ťukalová		ZODPOVĚDNÝ PROJEKTANT: Ing. arch. Štěpánka Ťukalová	
OBJEDNATEL: Lipno nad Vltavou		PŘÍZIVOVATEL: Obecní úřad Lipno nad Vltavou	
DATUM: únor 2019	MĚŘÍTKO: 1 : 5 000	PÁŘE Č.:	
AKCE: ÚZEMNÍ STUDIE "LIPNO - PLÍSKOV" katastrální území : Lipno nad Vltavou			
OBSAH: VÝKRES ŠIRŠÍCH VAZEB			VÝKRES Č.: 1