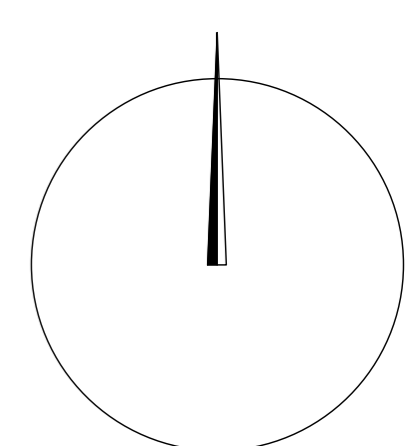
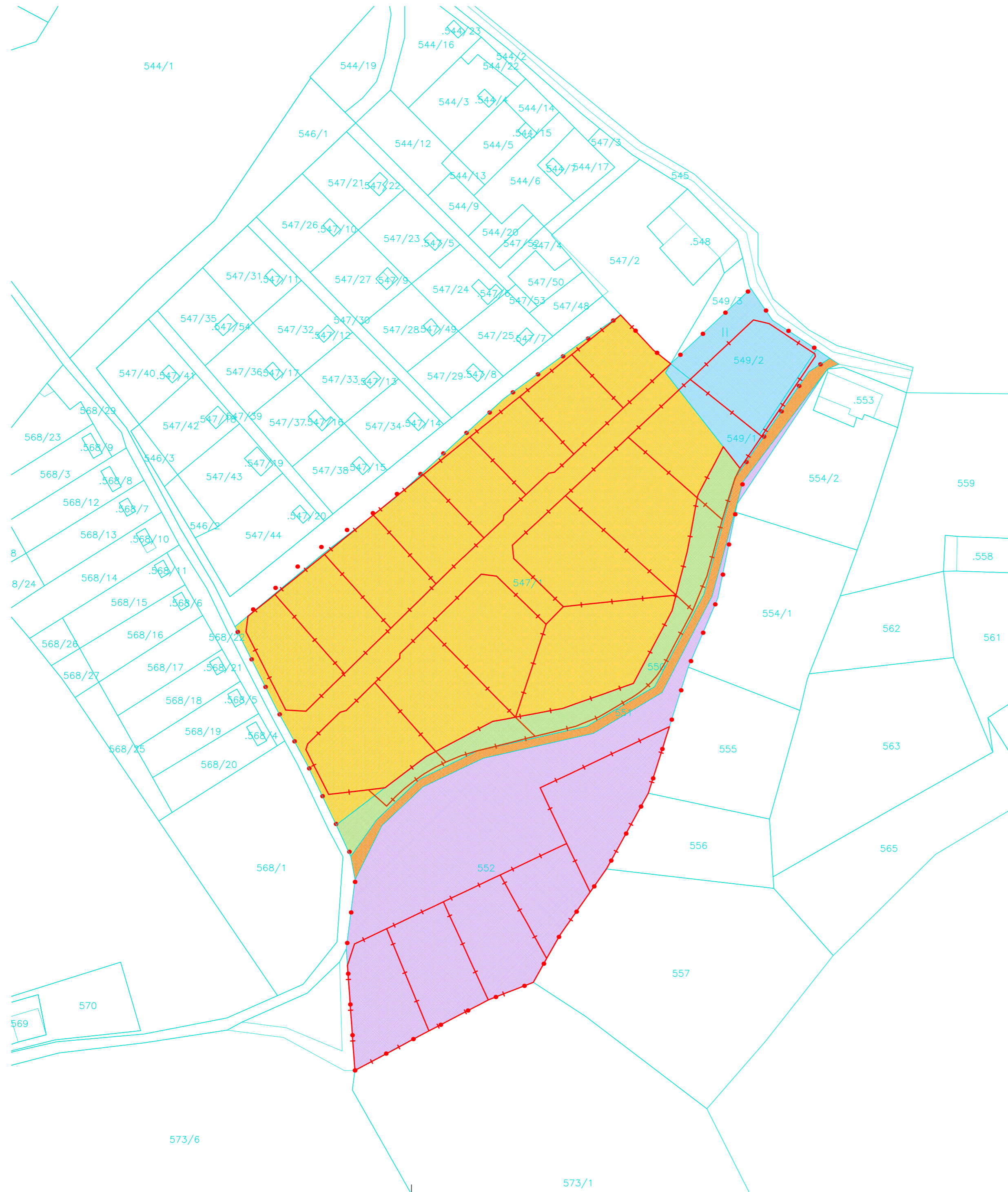



## LEGENDA

- ..... hranice řešeného území
- hranice parcel dle katastru nemovitostí
- 547/1 parcelní číslo dle katastru nemovitostí
- + nová parcelace
- + možnost rozšíření navržené parcelace

## VLASTNÍCI DOTČENÝCH POZEMKŮ:

- Ing. Jan Červenka, Žalovská 89/7, Čimice, 18100 Praha 8  
LV 1044
- Česká republika, Státní pozemkový úřad, Husinecká 1024/11a, Žižkov, 13000 Praha 3  
LV 10002
- Fellegi Juraj a Fellegiová Eva, Přízeř 8, Rožmberk nad Vltavou  
LV 721
- Georgievová Irena, Fialková 1244/13, Záběhllice, 10600 Praha 10  
LV 1393
- Hlasová Dagmar, Terronská 947/49, Bubeneč, 160000 Praha 6;  
Řehořová Magdalena, Karla IV. 798, 252 62 Horoměřice  
LV 1046



Zodp. projektant:	Ing. arch. Martin Jirovský, Ph.D., Pěrvrátílská 330, Tábor 390 01, IČO 625 49 201	 CENTRUM SLUŽEB STARÉ MĚSTO WWW.CENTRUMSLUZEBTABOR.CZ PŘEVŘÁTILSKÁ 330, TÁBOR 390 01	
Hlavní projektant:	Ing. arch. Martin Jirovský, Ph.D., Pěrvrátílská 330, Tábor 390 01, IČO 625 49 201		
Vypracoval:	Ing. arch. Klára Křivánková, J.A. Komenského 972, Milevsko 39901, IČ 044 73 540		
Pořizovatel:	Obecní úřad Lipno nad Vltavou, č.p. 83, Lipno nad Vltavou 38278		
Lokalita:	KÚ: Lipno nad Vltavou (684309)	Územní studie	
Akce:	<b>ÚZEMNÍ STUDIE LIPNO - U HÁJENKY</b>	Číslo zak. : ...	Paré :
Obsah :		<b>VÝKRES VLASTNICKÝCH VZTAHŮ</b>	Datum : prosinec 2015
		Ozn. části :	
		Měřítko : <b>1:1000</b>	Č. výkresu : <b>07</b>