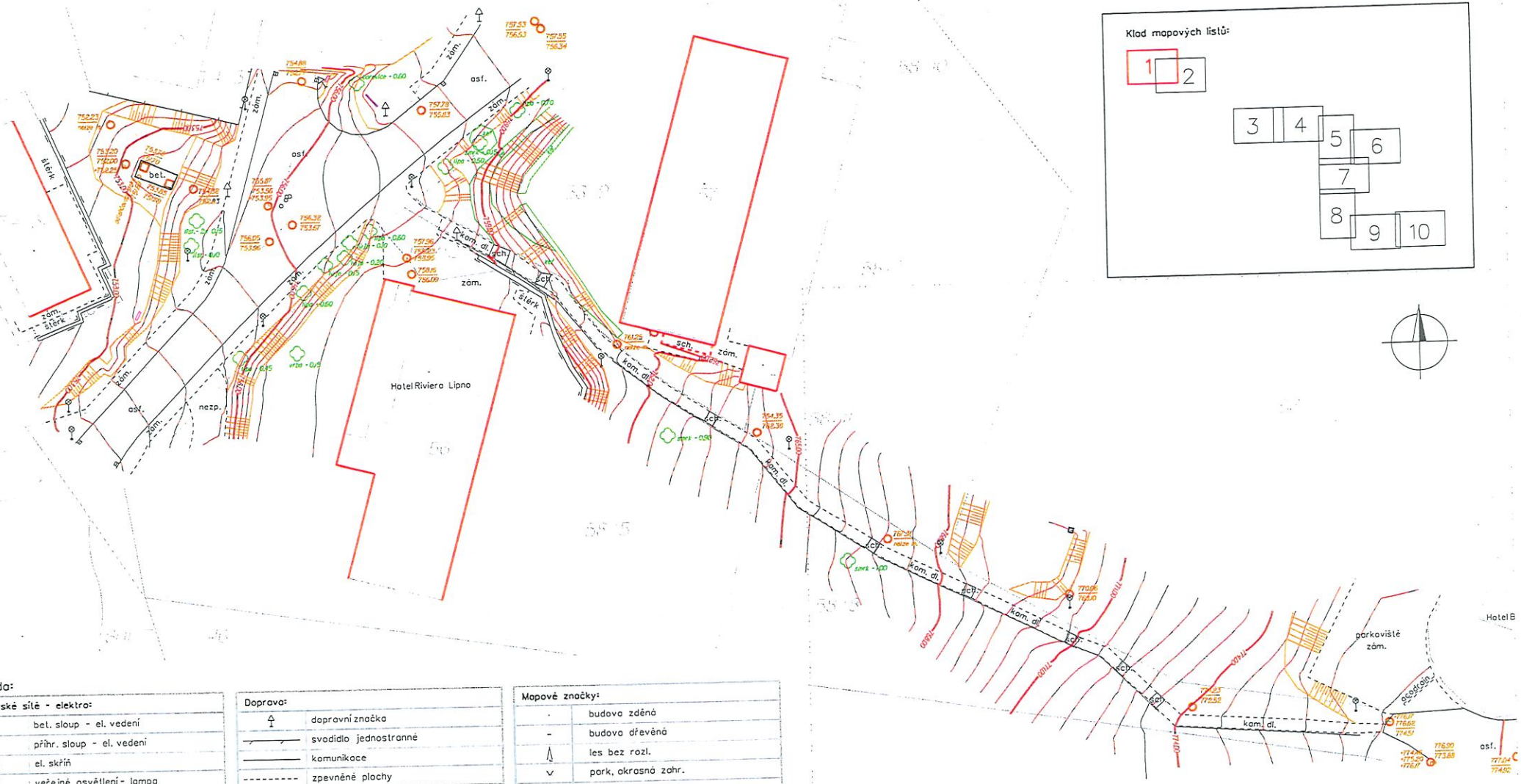

Legenda:

Inženýrské sítě - elektro:	
•	bet. sloup - el. vedení
▪	příhr. sloup - el. vedení
▭	el. skříň
	veřejné osvětlení - lampa
— — —	osa el. vedení (přibližně)
Inženýrské sítě - kanalizace:	
○	kan. šachta - kruh. poklop
□	kan. šachta - čtverc. poklop
	výústní objekt
▫	uliční vpusť
Inženýrské sítě - voda:	
○	vodovod. šachta - kruh. poklop
□	vodovod. šachta - čtverc. poklop
∘	šoupě vodovodní
	hydrant podzemní
	označník - vodovod
	kohout povrch. potrubí
Inženýrské sítě - plyn:	
	označník - plyn

Doprava:	
	dopravní značka
	svodidlo jednostranné
	komunikace
	zpevněné plochy
Hranice - ploty, zdi:	
	plot kovový
	plot dřevěný
	vjezd na oplocený pozemek
	zábradlí (ocel., dřev.)
	opěrná zeď, zeď
Stavební objekty:	
	budova - vnější obvod
	budova podchod. - vnější obvod
Zeleň:	
	strom
	souvislý porost, keř
	rozhraní kultur
Katastr nemovitostí:	
	hranice parcel a územních celků

Mapové značky:	
·	budova zděná
-	budova dřevěná
	les bez rozl.
v	park, okrasná zahr.
	vodní tok
	vodní tok občas.
	zahrada
	info. cedule
Výškopis:	
762,43	nadmořská výška (Bpv)
	hrana svahu
	vrstevnice základní
	vrstevnice zesílená
Kanalizace - popis výšek:	700,00 - výška poklopu / 695,00 - výška dna
Kanalizace - výška vtoku/odtoku:	732,45 - výška vtoku/odtoku
Inženýrské sítě - bez rozlišení:	
○	šachta bez rozl. - kruh. poklop
□	šachta bez rozl. - čtverc. poklop
∘	stř. předmět malého rozsahu

613/C 2025
23.7.2025

TKP GEO

TKP geo s.r.o.
Plánská 1854/6, 370 07 České Budějovice
středisko inženýrské geodézie, tel.: +420 386 108 552, www.tkpgeo.cz

Vedoucí:	Ing. P. Smolek		
Zaměřil:	Ing. A. Smetana; P. Holický	Datum:	11.2. - 29.5. 2025
Zpracoval:	Ing. A. Smetana	Datum:	23.7.2025
		Souř.systém:	S-JTSK
		Výšk.systém:	Bpv
		Měřítko:	1:500

AKCE:
Lipno n. Vltavou - kanalizace a nová ČOV

VÝKRES:
Zaměření mapového podkladu pro projekt kanalizace - situace

PŘÍLOHA č. 11

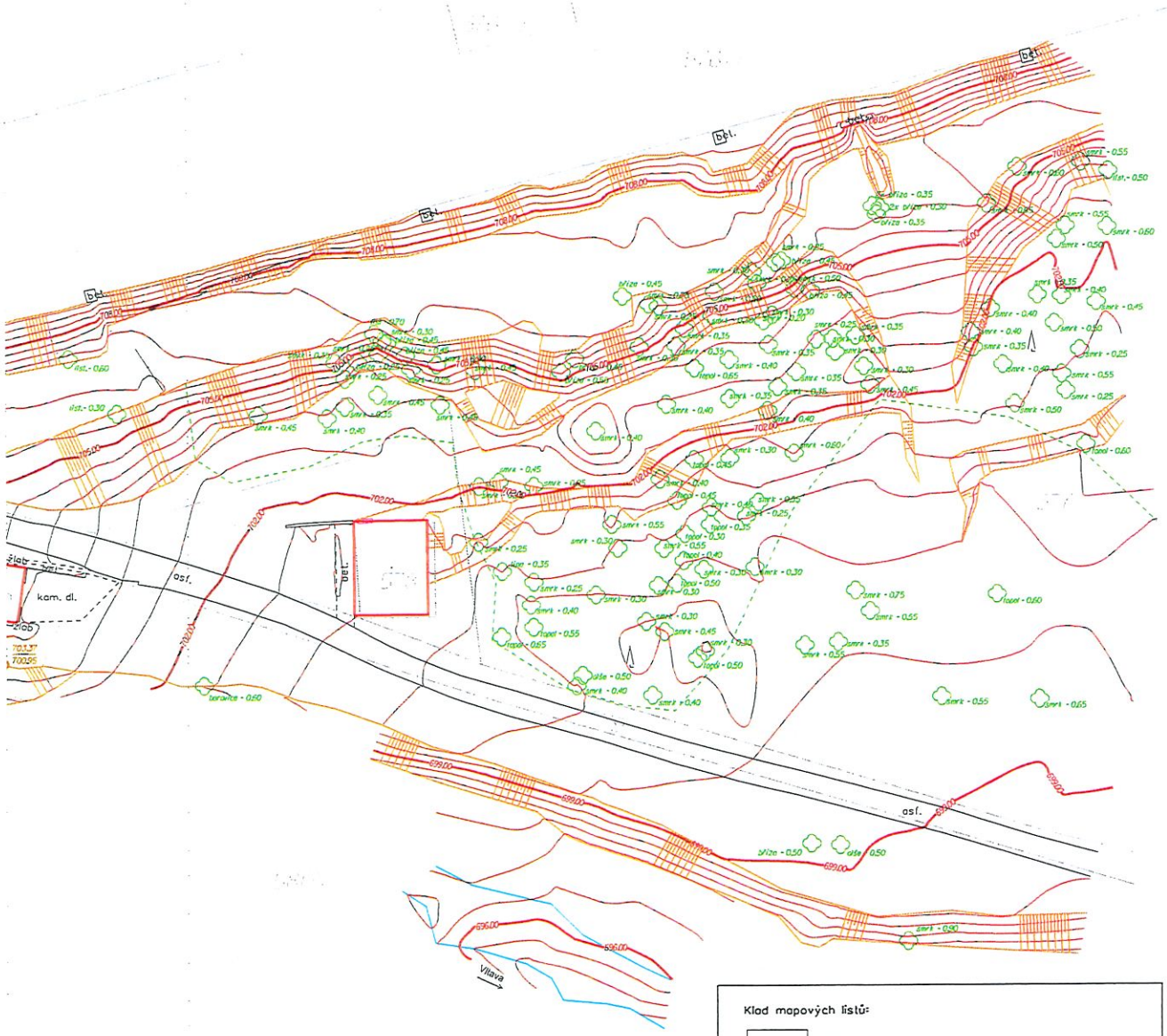

Legenda:

Inženýrské sítě - elektro:	
•	bet. sloup - el. vedení
▪	přihr. sloup - el. vedení
▭	el. skříň
	veřejné osvětlení - lampa
	osa el. vedení (přibližně)
Inženýrské sítě - kanalizace:	
○	kan. šachta - kruh. poklop
□	kan. šachta - čtverc. poklop
	výústní objekt
▫	uliční vpusť
Inženýrské sítě - voda:	
○	vodovod. šachta - kruh. poklop
□	vodovod. šachta - čtverc. poklop
○	šoupě vodovodní
	hydrant podzemní
	označník - vodovod
	kohout povrch. potrubí
Inženýrské sítě - plyn:	
	označník - plyn
Mapové značky:	
·	budova zděná
-	budova dřevěná
	les bez rozl.
	park, okrasná zahr.
	vodní tok
	vodní tok občas.
	zahrada
	info. cedule
Katastr nemovitostí:	
	hranice parcel a územních celků

Doprava:	
	dopravní značka
	svodidlo jednostranné
	komunikace
	zpevněné plochy
Hranice - ploty, zdi:	
	plot kovový
	plot dřevěný
	vjezd na oplocený pozemek
	zábradlí (ocel., dřev.)
	opěrná zeď, zeď
Stavební objekty:	
	budova - vnější obvod
	budova podchod. - vnější obvod
Zeleň:	
	strom
	souvislý porost, keř
	rozhraní kultur
Výškopis:	
703,43	nadmořská výška (Bpv)
	hrana svahu
	vrstevnice základní
	vrstevnice zesílená
Kanalizace - popis výšek:	700,00 • výška potrubí; 699,00 • výška dna
Kanalizace - výška vtoku/odtoku:	+0,50 • výška vtoku/odtoku
Inženýrské sítě - bez rozlišení:	
○	šachta bez rozl. - kruh. poklop
□	šachta bez rozl. - čtverc. poklop
○	stř. předmět malého rozsahu

Klad mapových listů:

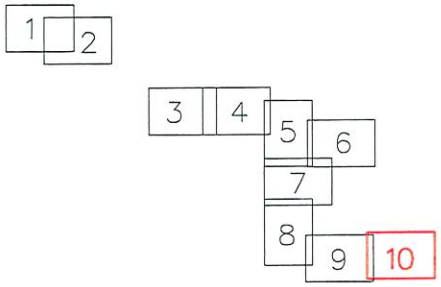

613/C 2025
23.7.2025

TKP GEO

TKP geo s.r.o.
Plánská 1854/6, 370 07 České Budějovice
středisko inženýrské geodézie, tel.: +420 386 108 552, www.tkpgeo.cz

Vedoucí:	Ing. P. Smolek		
Zaměřil:	Ing. A. Smetana; P. Holický	Datum:	11.2. - 29.5. 2025
Zpracoval:	Ing. A. Smetana	Datum:	23.7.2025

AKCE: Lipno n. Vltavou - kanalizace a nová ČOV

Souř.systém:	S-JTSK
Výšk.systém:	Bpv
Měřítko:	1:500

VÝKRES: Zaměření mapového podkladu pro projekt kanalizace - situace

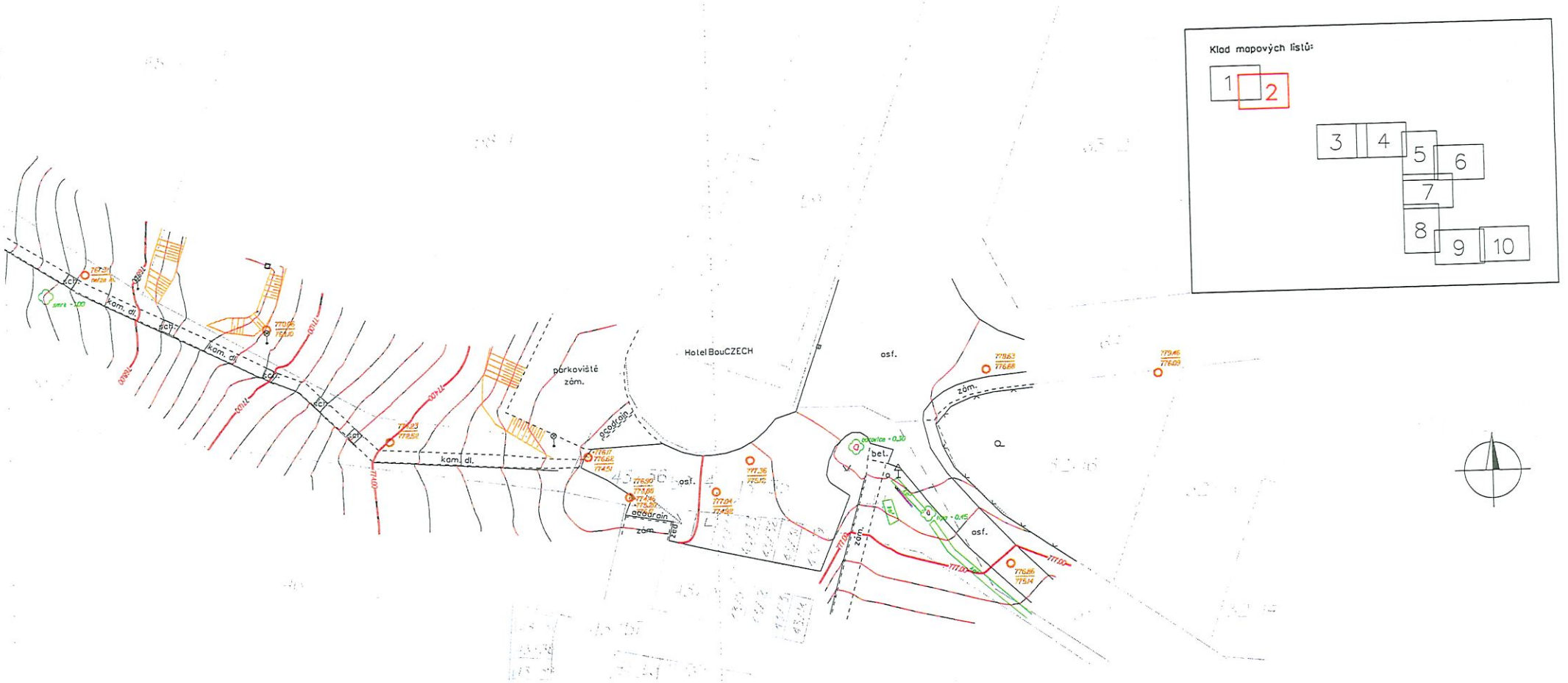

Legenda:

Inženýrské sítě - elektro:
- bet. sloup - el. vedení
- příhr. sloup - el. vedení
- el. skříň
- veřejné osvětlení - lampa
- osa el. vedení (přibližně)

Inženýrské sítě - kanalizace:
- kan. šachta - kruh. poklop
- kan. šachta - čtverc. poklop
- výústní objekt
- uliční vpusť

Inženýrské sítě - voda:
- vodovod. šachta - kruh. poklop
- vodovod. šachta - čtverc. poklop
- šoupě vodovodní
- hydrant podzemní
- označník - vodovod
- kohout povrch. potrubí

Inženýrské sítě - plyn:
- označník - plyn

Doprava:
- dopravní značka
- svodidlo jednostranné
- komunikace
- zpevněné plochy

Hranice - ploty, zdi:
- plot kovový
- plot dřevěný
- vjezd na oplocený pozemek
- zábradlí (ocel., dřev.)
- opěrná zeď, zeď

Stavební objekty:
- budova - vnější obvod
- budova podchod. - vnější obvod

Zeleň:
- strom
- souvislý porost, keř
- rozhraní kultur

Katastr nemovitostí:
- hranice parcel a územních celků

Mapové značky:
- budova zděná
- budova dřevěná
- les bez rozl.
- park, okrasná zahr.
- vodní tok
- vodní tok občas.
- zahrada
- info. cedule

Výškopis:
- nadmořská výška (Bpv)
- hrana svahu
- vrstevnice základní
- vrstevnice zesílená

Kanalizace - popis výšek:

Kanalizace - výška vtoku/odtoku:

Inženýrské sítě - bez rozlišení:
- šachta bez rozl. - kruh. poklop
- šachta bez rozl. - čtverc. poklop
- stř. předmět malého rozsahu

613/C 2025
23.7.2025

TKP GEO	**TKP geo s.r.o.** Plánská 1854/6, 370 07 České Budějovice středisko inženýrské geodézie, tel.: +420 386 108 552, www.tkpgeo.cz		
	Vedoucí: Ing. P. Smolek		
	Zaměřil: Ing. A. Smetana; P. Holický	Datum:	11.2. - 29.5. 2025
	Zpracoval: Ing. A. Smetana	Datum:	23.7.2025
AKCE: Lipno n. Vltavou - kanalizace a nová ČOV		Souř.systém:	S-JTSK
		Výšk.systém:	Bpv
		Měřítko:	1:500
VÝKRES: Zaměření mapového podkladu pro projekt kanalizace - situace			

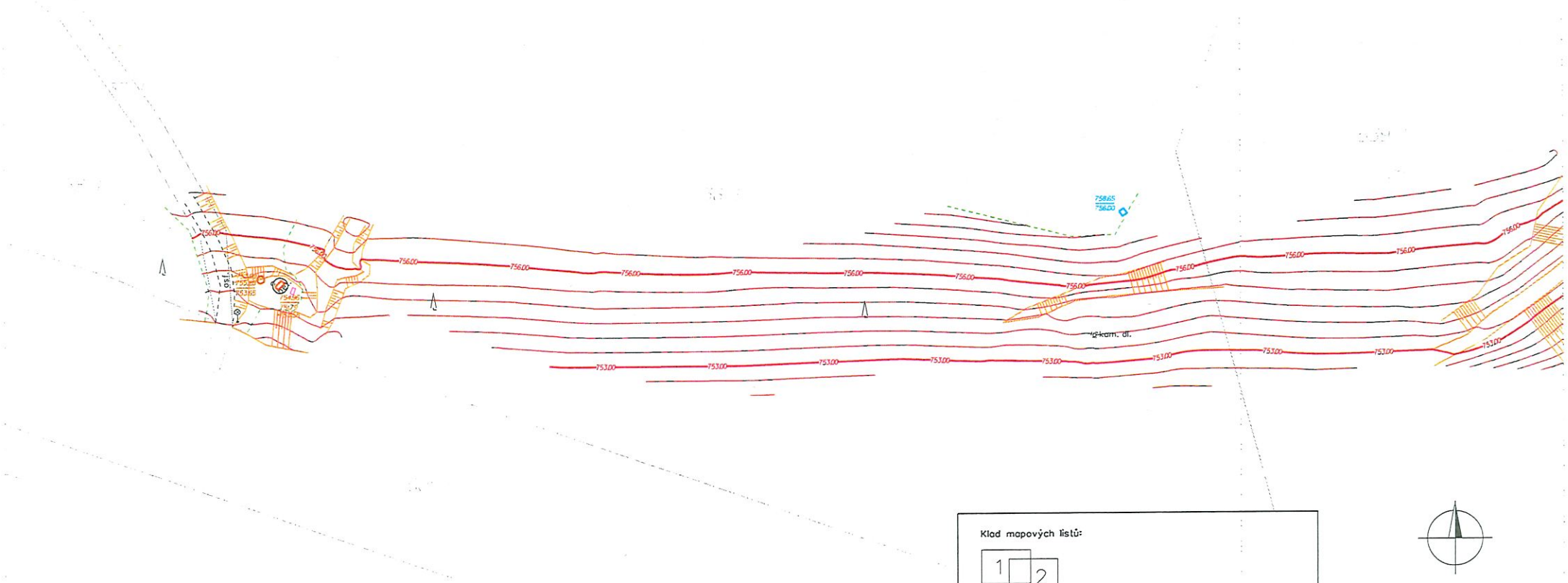

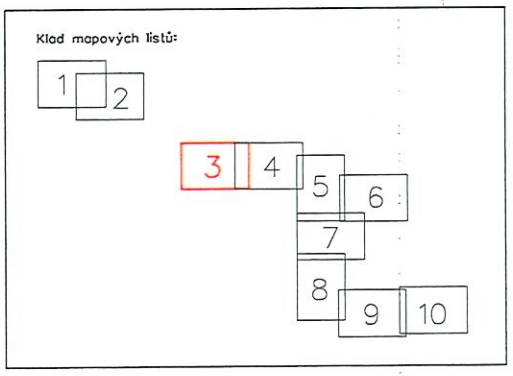

613/C 2025
23.7.2025

Legenda:

Inženýrské sítě - elektro:	
•	bet. sloup - el. vedení
▪	přihr. sloup - el. vedení
▭	el. skříň
	veřejné osvětlení - lampa
— — —	osa el. vedení (přibližně)
Inženýrské sítě - kanalizace:	
○	kan. šachta - kruh. poklop
□	kan. šachta - čtverc. poklop
	výústní objekt
▫	uliční vpusť
Inženýrské sítě - voda:	
○	vodovod. šachta - kruh. poklop
□	vodovod. šachta - čtverc. poklop
∘	šoupě vodovodní
	hydrant podzemní
	označník - vodovod
	kohout povrch. potrubí
Inženýrské sítě - plyn:	
	označník - plyn

Doprava:	
	dopravní značka
	svodidlo jednostranné
	komunikace
	zpevněné plochy
Hranice - ploty, zdi:	
	plot kovový
	plot dřevěný
	vjezd na oplocený pozemek
	zábradlí (ocel., dřev.)
	opěrná zeď, zeď
Stavební objekty:	
	budova - vnější obvod
	budova podchod. - vnější obvod
Zeleň:	
	strom
	souvislý porost, keř
	rozhraní kultur
Katastr nemovitostí:	
	hranice parcel a územních celků

Mapové značky:	
·	budova zděná
-	budova dřevěná
	les bez rozl.
	park, okrasná zahr.
	vodní tok 700,00 - výška pokladu 699,00 - výška dna
	vodní tok občas. +732,45 - výška vtoku/odtoku
	zahrada
	info. cedule
Výškopis:	
759,43	nadmořská výška (Bpv)
	hrana svahu
	vrstevnice základní
	vrstevnice zesílená
Kanalizace - popis výšek:	700,00 - výška pokladu 699,00 - výška dna
Kanalizace - výška vtoku/odtoku:	+732,45 - výška vtoku/odtoku
Inženýrské sítě - bez rozlišení:	
○	šachta bez rozl. - kruh. poklop
□	šachta bez rozl. - čtverc. poklop
∘	stř. předmět malého rozsahu

TKP GEO	**TKP geo s.r.o.** Plánská 1854/6, 370 07 České Budějovice středisko inženýrské geodézie, tel.: +420 386 108 552, www.tkpgeo.cz		
	Vedoucí:	Ing. P. Smolek	
	Zaměřil:	Ing. A. Smetana; P. Holický	Datum: 11.2. - 29.5. 2025
	Zpracoval:	Ing. A. Smetana	Datum: 23.7.2025
AKCE: Lipno n. Vltavou - kanalizace a nová ČOV			Souř.systém: S-JTSK
			Výšk.systém: Bpv
			Měřítko: 1:500
VÝKRES: Zaměření mapového podkladu pro projekt kanalizace - situace			

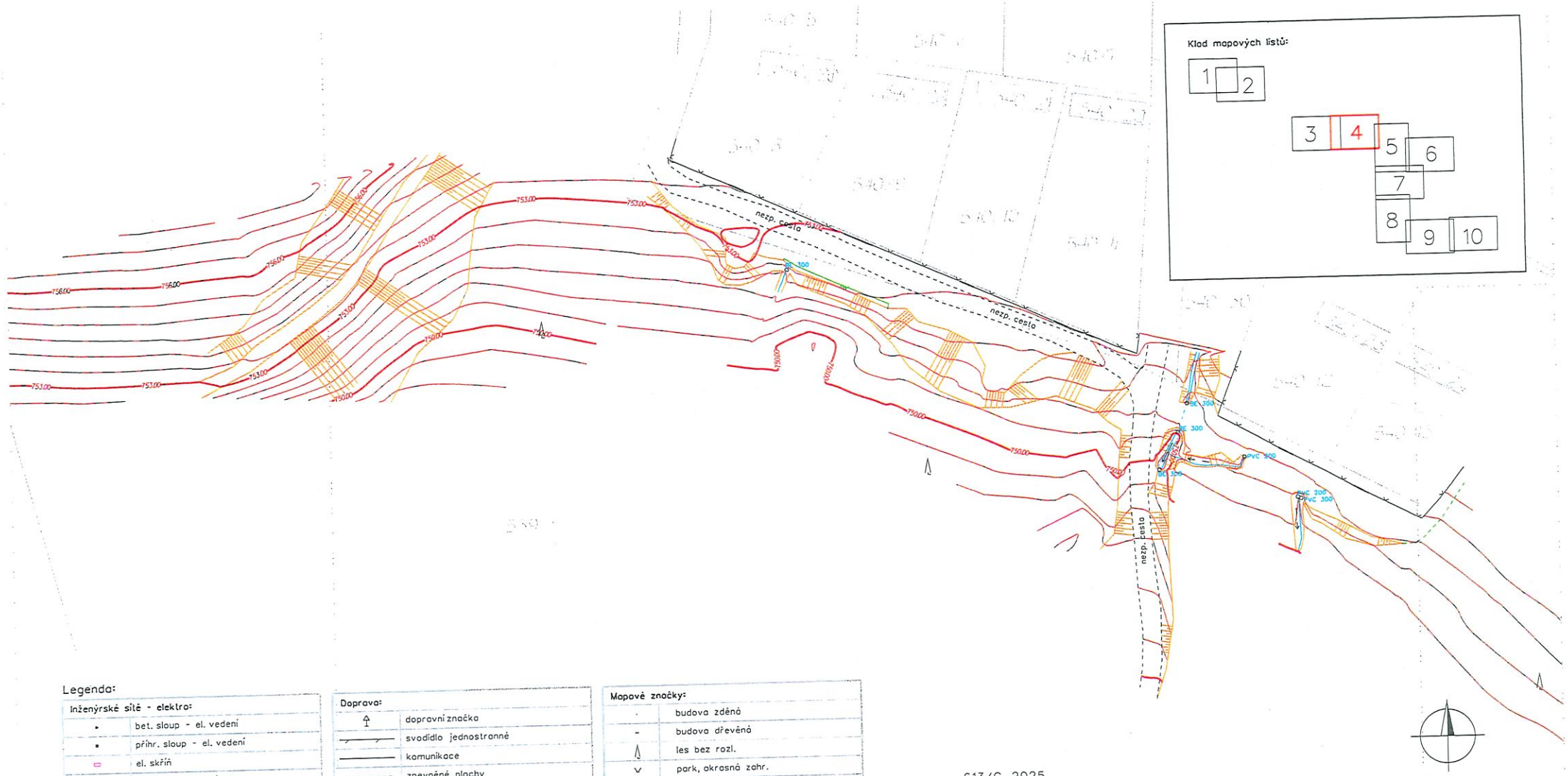

Klad mapových listů:

Legenda:

Inženýrské sítě - elektro:	
	bet. sloup - el. vedení
	příhr. sloup - el. vedení
	el. skříň
	veřejné osvětlení - lampa
	osa el. vedení (přibližně)
Inženýrské sítě - kanalizace:	
	kan. šachta - kruh. poklop
	kan. šachta - čtverc. poklop
	výústní objekt
	uliční vpusť
Inženýrské sítě - voda:	
	vodovod. šachta - kruh. poklop
	vodovod. šachta - čtverc. poklop
	šoupě vodovodní
	hydrant podzemní
	označník - vodovod
	kohout povrch. potrubí
Inženýrské sítě - plyn:	
	označník - plyn

Doprava:	
	dopravní značka
	svodidlo jednostranné
	komunikace
	zpevněné plochy
Hranice - ploty, zdi:	
	plot kovový
	plot dřevěný
	vjezd na oplocený pozemek
	zábradlí (ocel., dřev.)
	opěrná zeď, zeď
Stavební objekty:	
	budova - vnější obvod
	budova podchod. - vnější obvod
Zeleň:	
	strom
	souvislý porost, keř
	rozhraní kultur
Katastr nemovitostí:	
	hranice parcel a územních celků

Mapové značky:	
	budova zděná
	budova dřevěná
	les bez rozl.
	park, okrasná zahr.
	vodní tok
	vodní tok občas.
	zahrada
	info. cedule
Výškopis:	
	nadmořská výška (Bpv)
	hrana svahu
	vrstevnice základní
	vrstevnice zesílená
Kanalizace - popis výšek:	
Kanalizace - výška vtoku/odtoku:	
Inženýrské sítě - bez rozlišení:	
	šachta bez rozl. - kruh. poklop
	šachta bez rozl. - čtverc. poklop
	stř. předmět malého rozsahu

613/C 2025
23.7.2025

TKP GEO

TKP geo s.r.o.
Plánská 1854/6, 370 07 České Budějovice
středisko inženýrské geodézie, tel.: +420 386 108 552, www.tkpgeo.cz

Vedoucí:	Ing. P. Smolek		
Zaměřil:	Ing. A. Smetana; P. Holický	Datum:	11.2. - 29.5. 2025
Zpracoval:	Ing. A. Smetana	Datum:	23.7.2025
		Souř.systém:	S-JTSK
AKCE: Lipno n. Vltavou - kanalizace a nová ČOV		Výšk.systém:	Bpv
		Měřítko:	1:500
VÝKRES: Zaměření mapového podkladu pro projekt kanalizace - situace			

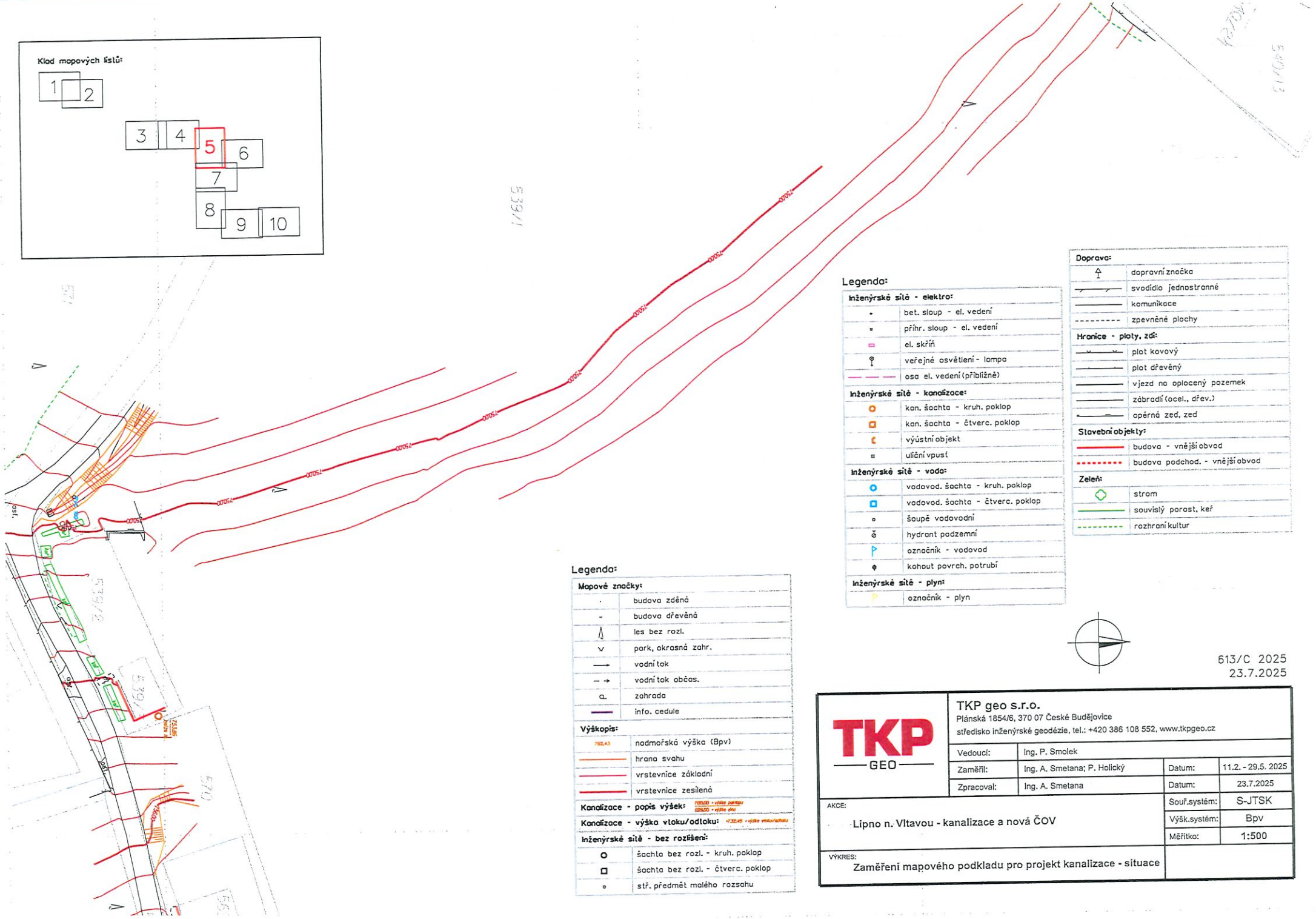
Klad mapových listů:
1
2
3
4
5
6
7
8
9
10
Legenda:
Inženýrské sítě - elektro:
bet. sloup - el. vedení
přihr. sloup - el. vedení
el. skříň
veřejné osvětlení - lampa
osa el. vedení (přibližně)
Inženýrské sítě - kanalizace:
kan. šachta - kruh. poklop
kan. šachta - čtverc. poklop
výústní objekt
uliční vpusť
Inženýrské sítě - voda:
vodovod. šachta - kruh. poklop
vodovod. šachta - čtverc. poklop
šoupě vodovodní
hydrant podzemní
označník - vodovod
kohout povrch. potrubí
Inženýrské sítě - plyn:
označník - plyn
Doprava:
dopravní značka
svodidlo jednostranné
komunikace
zpevněné plochy
Hranice - plochy, zdi:
plot kovový
plot dřevěný
vjezd na oplocený pozemek
zábradlí (ocel., dřev.)
opěrná zeď, zeď
Stavební objekty:
budova - vnější obvod
budova podchod. - vnější obvod
Zeleň:
strom
souvislý porost, keř
rozhraní kultur
Legenda:
Mapové značky:
budova zděná
budova dřevěná
les bez rozl.
park, okrasná zahr.
vodní tok
vodní tok občas.
zahrada
info. cedule
Výškopis:
752,43 nadmořská výška (Bpv)
hrana svahu
vrstevnice základní
vrstevnice zesílená
Kanalizace - popis výšek:
Kanalizace - výška vtoku/odtoku:
Inženýrské sítě - bez rozšíření:
šachta bez rozl. - kruh. poklop
šachta bez rozl. - čtverc. poklop
stř. předmět malého rozsahu
613/C 2025
23.7.2025
TKP GEO
TKP geo s.r.o.
Plánská 1854/6, 370 07 České Budějovice
středisko inženýrské geodézie, tel.: +420 386 108 552, www.tkpgeo.cz
Vedoucí: Ing. P. Smolek
Zaměřil: Ing. A. Smetana; P. Holický Datum: 11.2. - 29.5. 2025
Zpracoval: Ing. A. Smetana Datum: 23.7.2025
AKCE:
Lipno n. Vltavou - kanalizace a nová ČOV
Souř.systém: S-JTSK
Výšk.systém: Bpv
Měřítko: 1:500
VÝKRES:
Zaměření mapového podkladu pro projekt kanalizace - situace

Legenda:

Inženýrské sítě - elektro:	
•	bet. sloup - el. vedení
▪	příhr. sloup - el. vedení
▫	el. skříň
	veřejné osvětlení - lampa
	osa el. vedení (přibližně)
Inženýrské sítě - kanalizace:	
○	kan. šachta - kruh. poklop
□	kan. šachta - čtverc. poklop
	výústní objekt
▫	uliční vpusť
Inženýrské sítě - voda:	
○	vodovod. šachta - kruh. poklop
□	vodovod. šachta - čtverc. poklop
○	šoupě vodovodní
	hydrant podzemní
	označník - vodovod
	kohout povrch. potrubí
Inženýrské sítě - plyn:	
	označník - plyn
Mapové značky:	
.	budova zděná
-	budova dřevěná
	les bez rozl.
	park, okrasná zahr.
	vodní tok
	vodní tok občas.
	zahrada
	info. cedule
Katastr nemovitostí:	
	hranice parcel a územních celků

Doprava:	
	dopravní značka
	svodidlo jednostranné
	komunikace
	zpevněné plochy
Hranice - ploty, zdi:	
	plot kovový
	plot dřevěný
	vjezd na oplocený pozemek
	zábradlí (ocel., dřev.)
	opěrná zeď, zeď
Stavební objekty:	
	budova - vnější obvod
	budova podchod. - vnější obvod
Zeleň:	
	strom
	souvislý porost, keř
	rozhraní kultur
Výškopis:	
752,43	nadmořská výška (Bpv)
	hrana svahu
	vrstevnice základní
	vrstevnice zesílená
Kanalizace - popis výšek:	720,00 = výška jeřábu 720,00 = výška dna
Kanalizace - výška vtoku/odtoku:	732,45 = výška vtoku/odtoku
Inženýrské sítě - bez rozlišení:	
○	šachta bez rozl. - kruh. poklop
□	šachta bez rozl. - čtverc. poklop
○	stř. předmět malého rozsahu

613/C 2025
23.7.2025

TKP GEO

TKP geo s.r.o.
Plánská 1854/6, 370 07 České Budějovice
středisko inženýrské geodézie, tel.: +420 386 108 552, www.tkpgeo.cz

Vedoucí:	Ing. P. Smolek		
Zaměřil:	Ing. A. Smetana; P. Holický	Datum:	11.2. - 29.5. 2025
Zpracoval:	Ing. A. Smetana	Datum:	23.7.2025
AKCE: Lipno n. Vltavou - kanalizace a nová ČOV		Souř.systém:	S-JTSK
		Výšk.systém:	Bpv
		Měřítko:	1:500
VÝKRES: Zaměření mapového podkladu pro projekt kanalizace - situace			

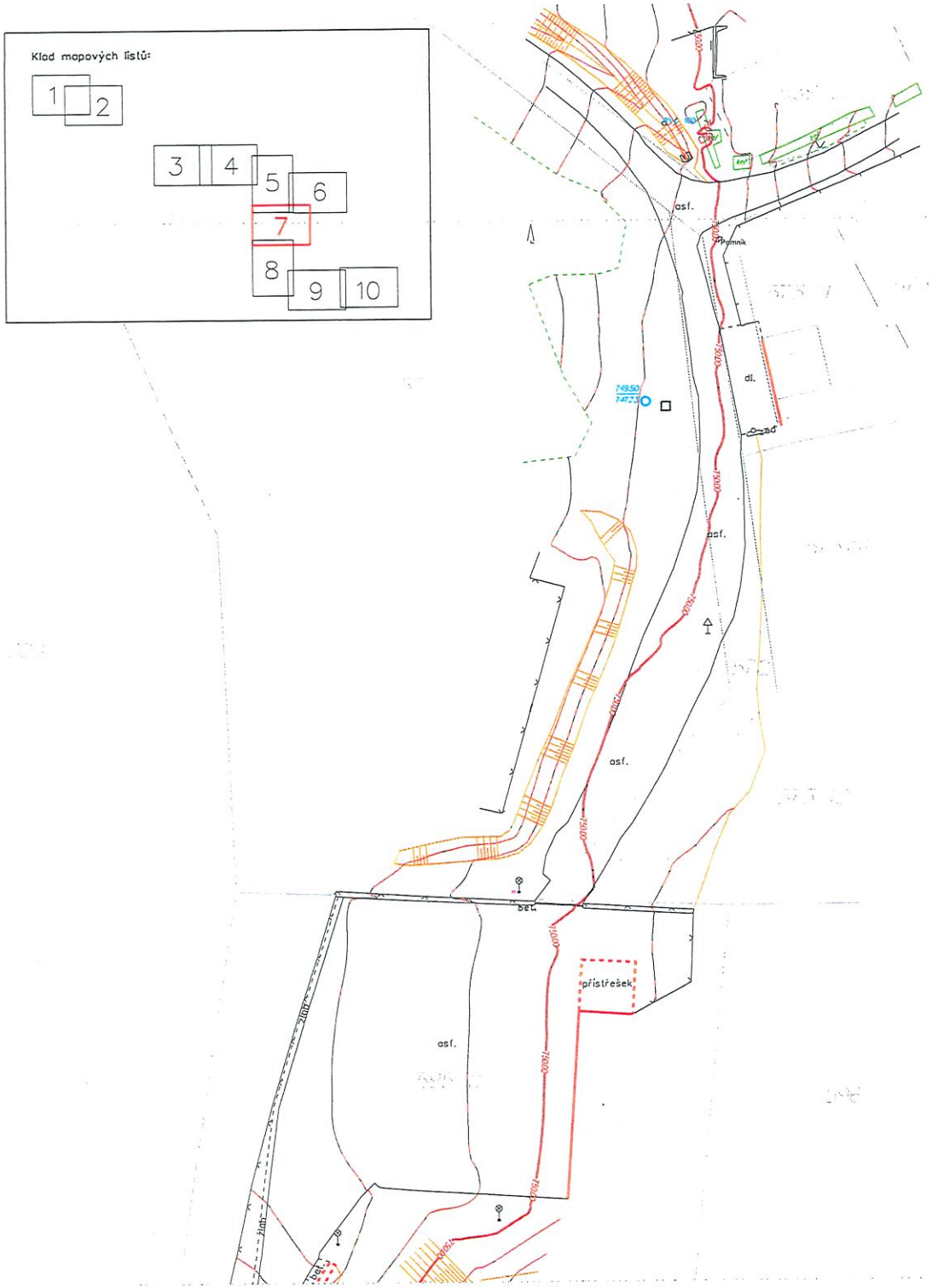

Legenda:

Inženýrské sítě - elektro:	
	bet. sloup - el. vedení
	příhr. sloup - el. vedení
	el. skříň
	veřejné osvětlení - lampa
	osa el. vedení (přibližně)
Inženýrské sítě - kanalizace:	
	kan. šachta - kruh. poklop
	kan. šachta - čtverc. poklop
	výústní objekt
	uliční vpusť
Inženýrské sítě - voda:	
	vodovod. šachta - kruh. poklop
	vodovod. šachta - čtverc. poklop
	šoupě vodovodní
	hydrant podzemní
	označník - vodovod
	kohout povrch. potrubí
Inženýrské sítě - plyn:	
	označník - plyn
Mapové značky:	
	budova zděná
	budova dřevěná
	les bez rozl.
	park, okrasná zahr.
	vodní tok
	vodní tok občas.
	zahrada
	info. cedule
Katastr nemovitostí:	
	hranice parcel a územních celků

Doprava:	
	dopravní značka
	svodidlo jednostranné
	komunikace
	zpevněné plochy
Hranice - ploty, zdi:	
	plot kovový
	plot dřevěný
	vjezd na oplocený pozemek
	zábradlí (ocel., dřev.)
	opěrná zeď, zeď
Stavební objekty:	
	budova - vnější obvod
	budova podchod. - vnější obvod
Zeleň:	
	strom
	souvislý porost, keř
	rozhraní kultur
Výškopis:	
752.43	nadmořská výška (Bpv)
	hrana svahu
	vrstevnice základní
	vrstevnice zesílená
Kanalizace - popis výšek:	750,00 - výška zaústění 749,00 - výška dna
Kanalizace - výška vtoku/odtoku:	752,45 - výška vtoku/odtoku
Inženýrské sítě - bez rozlišení:	
	šachta bez rozl. - kruh. poklop
	šachta bez rozl. - čtverc. poklop
	stř. předmět malého rozsahu

613/C 2025
23.7.2025

TKP GEO	**TKP geo s.r.o.** Plánská 1854/6, 370 07 České Budějovice středisko inženýrské geodézie, tel.: +420 386 108 552, www.tkpgeo.cz		
Vedoucí:	Ing. P. Smolek		
Zaměřil:	Ing. A. Smetana; P. Holický	Datum:	11.2. - 29.5. 2025
Zpracoval:	Ing. A. Smetana	Datum:	23.7.2025
AKCE: Lipno n. Vltavou - kanalizace a nová ČOV		Souř.systém:	S-JTSK
		Výšk.systém:	Bpv
		Měřítko:	1:500
VÝKRES: Zaměření mapového podkladu pro projekt kanalizace - situace			

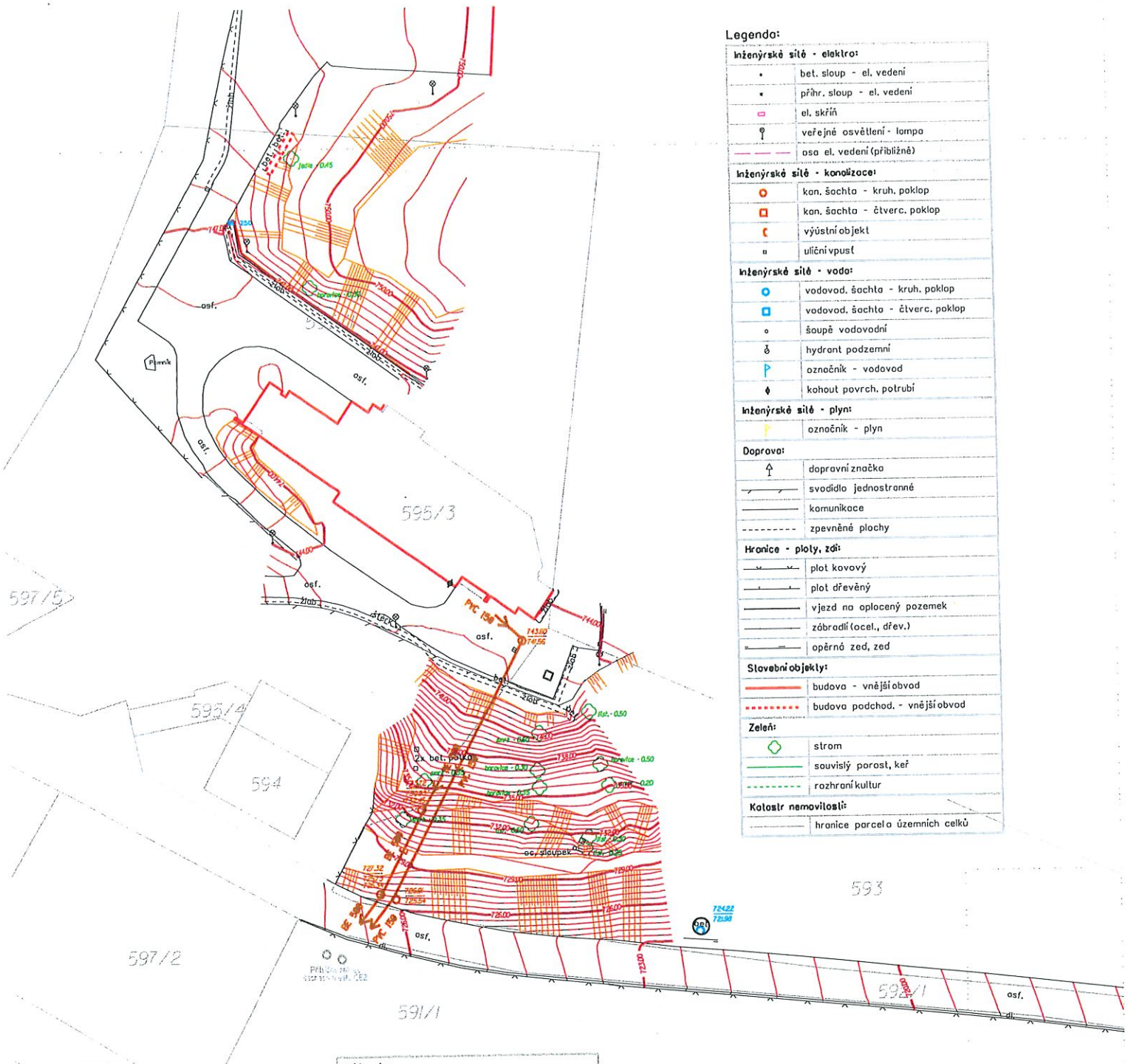

Legenda:

Inženýrské sítě - elektro:	
•	bet. sloup - el. vedení
▪	přihr. sloup - el. vedení
▭	el. skříň
	veřejné osvětlení - lampa
— — — —	osa el. vedení (přibližné)
Inženýrské sítě - kanalizace:	
○	kan. šachta - kruh. poklop
□	kan. šachta - čtverc. poklop
◖	výústní objekt
▫	uliční vpust
Inženýrské sítě - voda:	
○	vodovod. šachta - kruh. poklop
□	vodovod. šachta - čtverc. poklop
○	šoupě vodovodní
	hydrant podzemní
P	označník - vodovod
◆	kohout povrch. potrubí
Inženýrské sítě - plyn:	
P	označník - plyn
Doprava:	
	dopravní značka
	svodidlo jednostranné
	komunikace
	zpevněné plochy
Hranice - ploty, zdi:	
	plot kovový
	plot dřevěný
	vjezd na oplocený pozemek
	zábradlí (ocel., dřev.)
	opěrná zeď, zeď
Stavební objekty:	
	budova - vnější obvod
	budova podchod. - vnější obvod
Zeleň:	
	strom
	souvislý porost, keř
	rozhraní kultur
Katastr nemovitostí:	
	hranice parcel a územních celků

Legenda:

Mapové značky:	
.	budova zděná
-	budova dřevěná
	les bez rozl.
v	park, okrasná zahr.
—→	vodní tok
– – →	vodní tok občas.
o.	zahrada
	info. cedule

Výškopis:	
752.43	nadmořská výška (Bpv)
	hrana svahu
	vrstevnice základní
	vrstevnice zesílená
Kanalizace - popis výšek:	720.00 - výška potrubí 698.00 - výška dna
Kanalizace - výška vtoku/odtoku:	+732.45 - výška vtoku/odtoku
Inženýrské sítě - bez rozlišení:	
O	šachta bez rozl. - kruh. poklop
□	šachta bez rozl. - čtverc. poklop
○	stř. předmět malého rozsahu

613/C 2025
23.7.2025

Klad mapových listů:

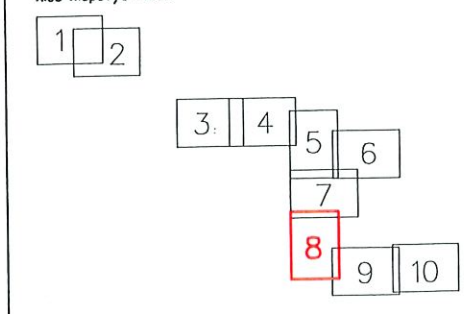

TKP GEO	**TKP geo s.r.o.** Plánská 1854/6, 370 07 České Budějovice středisko inženýrské geodézie, tel.: +420 386 108 552, www.tkpgeo.cz		
Vedoucí:	Ing. P. Smolek		
Zaměřil:	Ing. A. Smetana; P. Holický	Datum:	11.2. - 29.5. 2025
Zpracoval:	Ing. A. Smetana	Datum:	23.7.2025
AKCE: Lipno n. Vltavou - kanalizace a nová ČOV		Souř.systém:	S-JTSK
		Výšk.systém:	Bpv
		Měřítko:	1:500
VÝKRES: Zaměření mapového podkladu pro projekt kanalizace - situace			

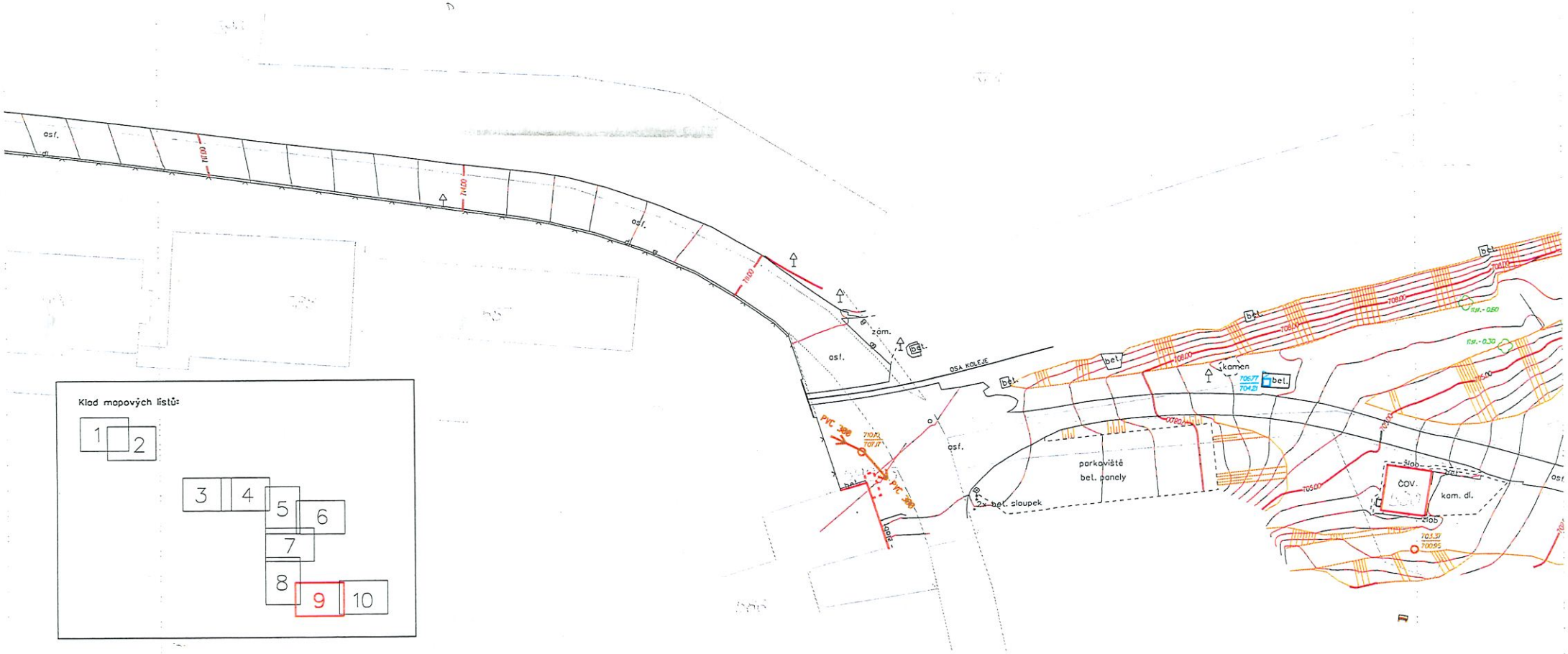

Legenda:

Inženýrské sítě - elektro:	
•	bet. sloup - el. vedení
▪	příhr. sloup - el. vedení
▭	el. skříň
	veřejné osvětlení - lampa
— — —	osa el. vedení (přibližně)
Inženýrské sítě - kanalizace:	
○	kan. šachta - kruh. poklop
□	kan. šachta - čtverc. poklop
	výústní objekt
	uliční vpusť
Inženýrské sítě - voda:	
○	vodovod. šachta - kruh. poklop
□	vodovod. šachta - čtverc. poklop
∘	šoupě vodovodní
	hydrant podzemní
	označník - vodovod
	kohout povrch. potrubí
Inženýrské sítě - plyn:	
	označník - plyn

Doprava:	
	dopravní značka
	svodidlo jednostranné
	komunikace
	zpevněné plochy
Hranice - ploty, zdi:	
	plot kovový
	plot dřevěný
	vjezd na oplocený pozemek
	zábradlí (ocel., dřev.)
	opěrná zeď, zeď
Stavební objekty:	
	budova - vnější obvod
	budova podchod. - vnější obvod
Zeleň:	
	strom
	souvislý porost, keř
	rozhraní kultur
Katastr nemovitostí:	
	hranice parcel a územních celků

Mapové značky:	
·	budova zděná
-	budova dřevěná
	les bez rozl.
	park, okrasná zahr.
	vodní tok
	vodní tok občas.
	zahrada
	info. cedule
Výškopis:	
752,43	nadmořská výška (Bpv)
	hrana svahu
	vrstevnice základní
	vrstevnice zesílená
Kanalizace - popis výšek:	700,00 - výška poklopu 699,00 - výška dna
Kanalizace - výška vtoku/odtoku:	752,45 - výška vtoku/odtoku
Inženýrské sítě - bez rozlišení:	
○	šachta bez rozl. - kruh. poklop
□	šachta bez rozl. - čtverc. poklop
∘	stř. předmět malého rozsahu

613/C 2025
23.7.2025

TKP GEO	**TKP geo s.r.o.** Plánská 1854/6, 370 07 České Budějovice středisko inženýrské geodézie, tel.: +420 386 108 552, www.tkpgeo.cz		
	Vedoucí: Ing. P. Smolek		
	Zaměřil: Ing. A. Smetana; P. Holický	Datum:	11.2. - 29.5. 2025
	Zpracoval: Ing. A. Smetana	Datum:	23.7.2025
AKCE: Lipno n. Vltavou - kanalizace a nová ČOV		Souř.systém:	S-JTSK
		Výšk.systém:	Bpv
		Měřítko:	1:500
VÝKRES: Zaměření mapového podkladu pro projekt kanalizace - situace			